





**Longueur parcours**  
▶ 1<sup>ère</sup> catégorie : 4,8 Km



Domaine privé / Non réciprocaire

AAPPMA «L'Épinoche»  
de PLOMION  
Actualisation : Saison 2026

**Légende cartographique**

-  Cours d'eau de 1<sup>ère</sup> catégorie piscicole
-  Cours d'eau / plan d'eau non géré par l'AAPPMA
-  Cours d'eau / plan d'eau de 2<sup>ème</sup> catégorie piscicole
-  Limite amont/aval des lots de pêche



Flash-Code  
Cartographie interactive  
des parcours de pêche

En cas de pollution ou de travaux entraînant un impact sur les milieux aquatiques, prévenez le plus rapidement possible :  
- l'Office Français de la Biodiversité au 03.23.23.41.60,  
- la Gendarmerie au 17,  
- la Fédération au 03.23.23.13.16.

