





Longueur parcours
 ▶ 1^{ère} catégorie : 12,0 Km




Domaine privé / Non réciprocaire


AAPPMA «La Brune»
 de **NAMPCELLES-LA-COUR**
 Actualisation : Saison 2026

Légende cartographique

-  Cours d'eau de 1^{ère} catégorie piscicole
-  Linéaire classé en « Réserve de pêche »
-  Linéaire réservé (pêche interdite)
-  Cours d'eau / plan d'eau non géré par l'AAPPMA

 Limite amont/aval des lots de pêche

 **XXX Réserve 25m-50m**
 Nom & Longueur de Réserve (limite aval - limite amont)

 Flash-Code Cartographie interactive des parcours de pêche

En cas de pollution ou de travaux entraînant un impact sur les milieux aquatiques, prévenez le plus rapidement possible :
 - l'Office Français de la Biodiversité au 03.23.23.41.60,
 - la Gendarmerie au 17,
 - la Fédération au 03.23.23.13.16.



Dépositaire

- Fédération de l'Aisne pour la Pêche et la Protection du Milieu Aquatique





www.cartedepeche.fr

Veuillez vous référer au règlement intérieur de l'AAPPMA