






Longueur parcours
► 1^{ère} catégorie : 7,6 Km



Domaine privé / Non réciproitaire

**AAPPMA «La Vandoise»
de TAVAUX**
Actualisation : Saison 2026

Légende cartographie

-  Cours d'eau de 1^{ère} catégorie piscicole
-  Linéaire classé en « Réserve de pêche »
-  Cours d'eau / plan d'eau non géré par l'AAPPMA
-  Limite amont/aval des lots de pêche
-  Nom & Longueur de Réserve (limite aval - limite amont)



Flash-Code
Cartographie interactive
des parcours de pêche

En cas de pollution ou de travaux entraînant un impact sur les milieux aquatiques, prévenez le plus rapidement possible :
- l'Office Français de la Biodiversité au 03.23.23.41.60,
- la Gendarmerie au 17,
- la Fédération au 03.23.23.13.16.

