








Longueur parcours
► 1^{ère} catégorie : 9,4 Km

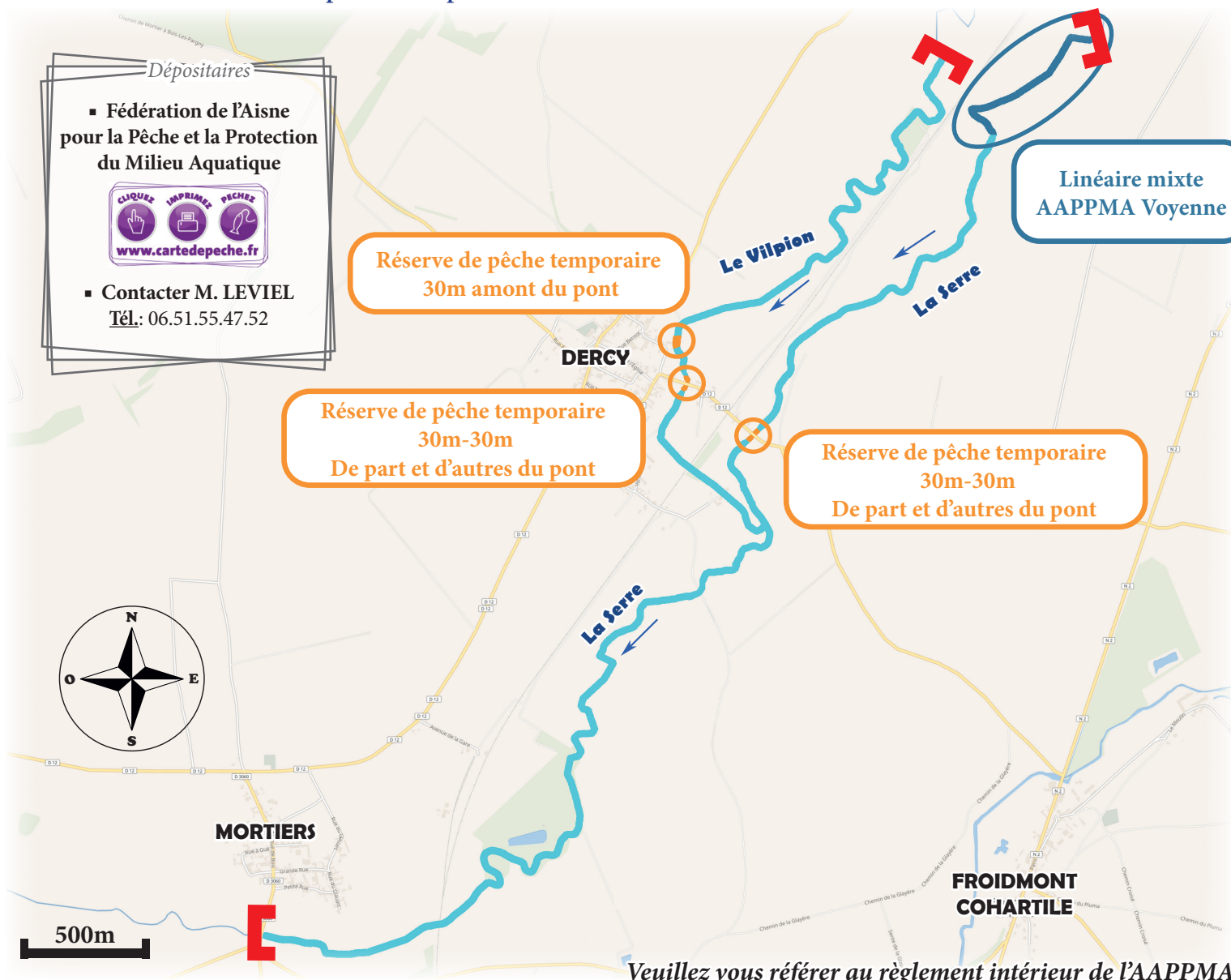


**AAPPMA «La Truite»
de DERCY**
Actualisation : Saison 2026

Domaine privé / Réciproitaire

Légende cartographie

-  Cours d'eau de 1^{ère} catégorie piscicole
-  Linéaire mixte « AAPPMA Voyenne »
-  Linéaire classé en « Réserve de pêche »
-  Cours d'eau / plan d'eau non géré par l'AAPPMA
-  Limite amont/aval des lots de pêche
-  **XXX**
Réserve
25m-50m
-  Flash-Code
Cartographie interactive
des parcours de pêche



En cas de pollution ou de travaux entraînant un impact sur les milieux aquatiques, prévenez le plus rapidement possible :
- l'Office Français de la Biodiversité au 03.23.23.41.60,
- la Gendarmerie au 17,
- la Fédération au 03.23.23.13.16.

Veuillez vous référer au règlement intérieur de l'AAPPMA