





**Longueur parcours**  
 ▶ 1<sup>ère</sup> catégorie : 11,3 Km



Domaine privé / Non réciprocaire

**AAPPMA «La Brune et le Vilpion»  
 de THIERNU**  
 Actualisation : Saison 2023

**Légende cartographique**

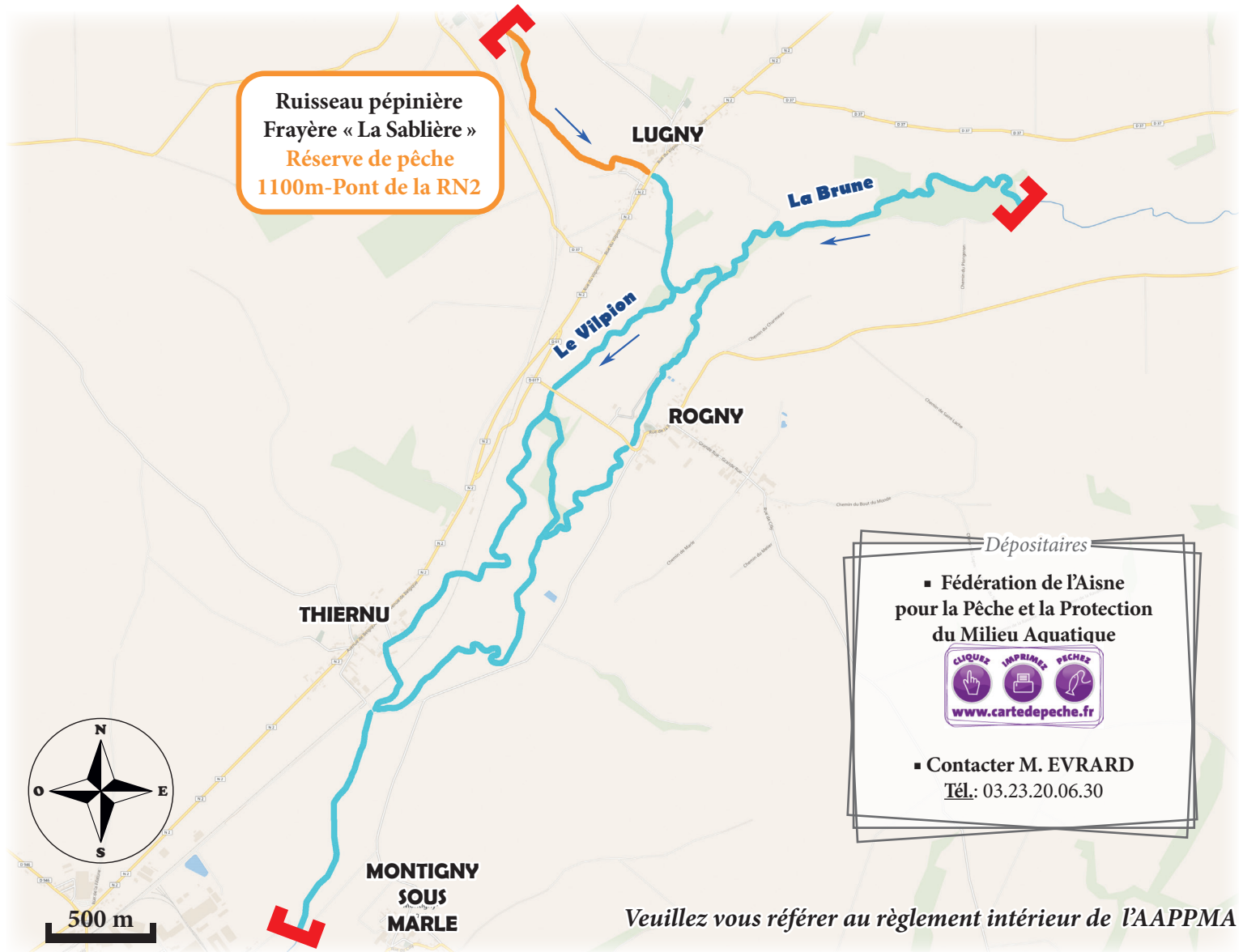
-  Cours d'eau de 1<sup>ère</sup> catégorie piscicole
-  Linéaire classé en « Réserve de pêche »
-  Cours d'eau / plan d'eau non géré par l'AAPPMA
-  Limite amont/aval des lots de pêche

**XXX Réserve 25m-50m**  
 Nom & Longueur de Réserve (limite aval - limite amont)



Flash-Code  
 Cartographie interactive des parcours de pêche

**En cas de pollution ou de travaux entraînant un impact sur les milieux aquatiques, prévenez le plus rapidement possible :**  
 - l'Office Français de la Biodiversité au 03.23.23.41.60,  
 - la Gendarmerie au 17,  
 - la Fédération au 03.23.23.13.16.



*Veillez vous référer au règlement intérieur de l'AAPPMA*