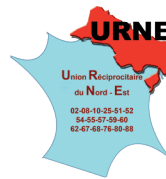






Longueur parcours
 ▶ 1^{ère} catégorie : 13,8 Km



**AAPPMA «La Vandoise»
 de MONTCORNET
 Actualisation : Saison 2023**

Domaine privé / Réciproitaire

Légende cartographique

-  Cours d'eau de 1^{ère} catégorie piscicole
-  Linéaire classé en « No-Kill »
-  Cours d'eau / plan d'eau non géré par l'AAPPMA
-  Limite amont/aval des lots de pêche



Flash-Code
 Cartographie interactive
 des parcours de pêche

En cas de pollution ou de travaux entraînant un impact sur les milieux aquatiques, prévenez le plus rapidement possible :
 - l'Office Français de la Biodiversité au 03.23.23.41.60,
 - la Gendarmerie au 17,
 - la Fédération au 03.23.23.13.16.



Dépositaire

- Fédération de l'Aisne pour la Pêche et la Protection du Milieu Aquatique





www.cartedepeche.fr

Le parcours de pêche sur le Hurtaut, entre le pont de la D362 jusqu'à la confluence avec le fossé situé 200 mètres en amont du pont de la D611, est classés en No-Kill pour la Truite fario (*Salmo trutta*).



250 m

Veuillez vous référer au règlement intérieur de l'AAPPMA